









Prénom : ..... Date : .....

## Vivre en France

	NA	PA	A	D
Lire et comprendre une consigne.				
Prélever une information dans une image.				
Retenir des repères spatiaux.				

### 1. Comparer des régions du globe.

Parmi les vignettes ci-dessous, indique celles qui correspondent à ce que l'on peut trouver en France et explique pourquoi.

			
France OUI NON	France OUI NON	France OUI NON	France OUI NON
..... ..... ..... .....	..... ..... ..... .....	..... ..... ..... .....	..... ..... ..... .....
			
France OUI NON	France OUI NON	France OUI NON	France OUI NON
..... ..... ..... .....	..... ..... ..... .....	..... ..... ..... .....	..... ..... ..... .....

## 2. Lire et comprendre un paysage.



Périphérie d'Amiens, Somme

D'où cette image a-t-elle été prise ?

.....

.....

.....

Quel est le type de paysage représenté ?

.....

.....

.....

Entoure en rouge les logements collectifs. Entoure en vert un lotissement pavillonnaire.

## 3. Retenir des repères.

Complète la carte avec les noms de villes et les pays limitrophes.

